

Pour votre confort, sur l'A63 landes
LA VOÏE DE DROÏTE
FAIT PEAU NEUVE



A63 landes

ACTU TRAVAUX n°16

Semaine du 6 au 10 septembre 2021

Entre Onesse-Laharie et Castets, dans le sens Bordeaux > Bayonne
Puis à Belin-Béliet, dans le sens Bayonne > Bordeaux



Coup d'envoi de la 2^{ème} phase des travaux d'entretien des chaussées !

A compter du **6 septembre 2021**, les travaux de renouvellement et de restructuration des chaussées reprendront sur la voie de droite, dans les deux sens de circulation.

Il s'agira dans un premier temps de réaliser des **travaux de surface**, essentiellement la nuit.

Puis, à partir du 27 septembre, les **travaux de restructuration** reprendront la journée, du lundi au vendredi.



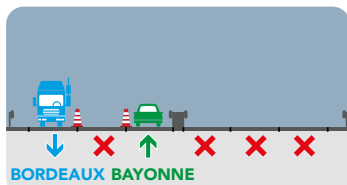
Pour plus d'informations sur la nature des travaux, rendez-vous sur le [site d'Atlandes](#) ou [cliquez ici](#) !

Entre Onesse-Laharie et Castets

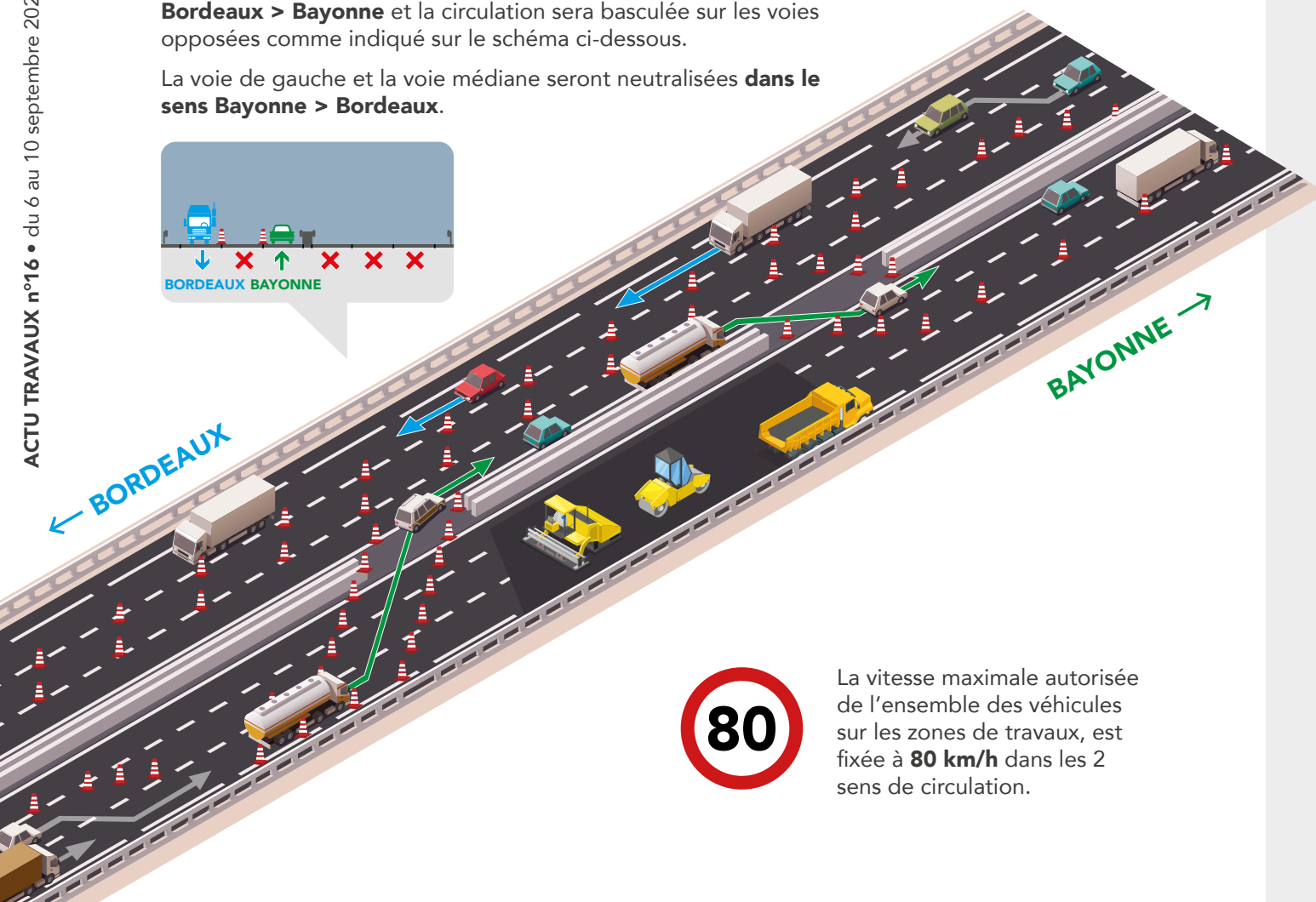
Du lundi 6 septembre, 20h00 au mardi 7 septembre, 06h00

Les trois voies de circulation seront neutralisées **dans le sens Bordeaux > Bayonne** et la circulation sera basculée sur les voies opposées comme indiqué sur le schéma ci-dessous.

La voie de gauche et la voie médiane seront neutralisées **dans le sens Bayonne > Bordeaux**.



ACTU TRAVAUX n°16 • du 6 au 10 septembre 2021



La vitesse maximale autorisée de l'ensemble des véhicules sur les zones de travaux, est fixée à **80 km/h** dans les 2 sens de circulation.

La bretelle d'entrée du **diffuseur N°14 «ONESSE-ET-LAHARIE»** sera fermée dans le sens Bordeaux > Bayonne.

➔ Les usagers voulant se rendre vers Bayonne par l'A63 devront emprunter la RD10E puis la RD41, jusqu'au **diffuseur n°13 «LESPERON»** (itinéraire S9).



- Zone de travaux
- Fermeture
- Déviation
- A63

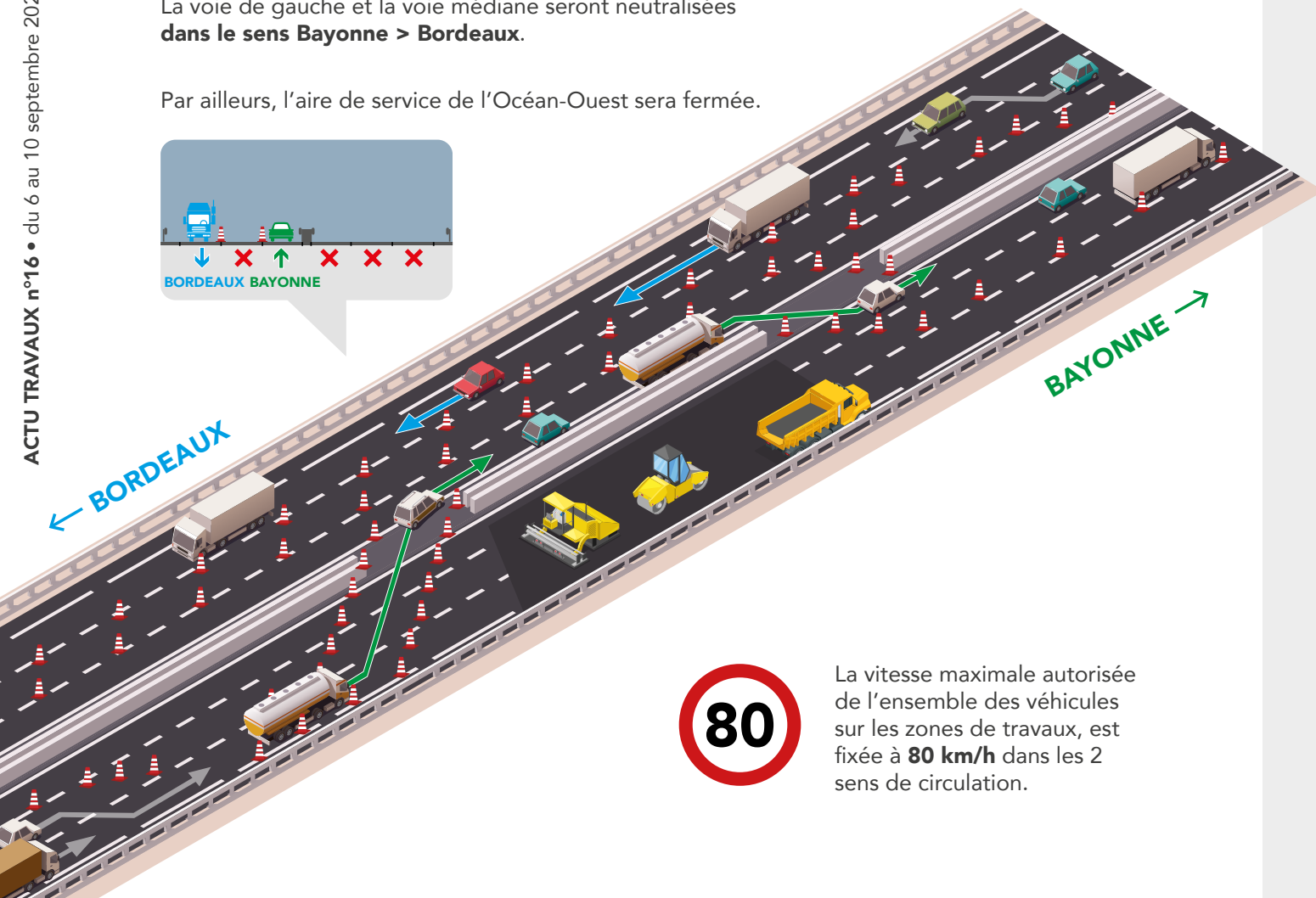
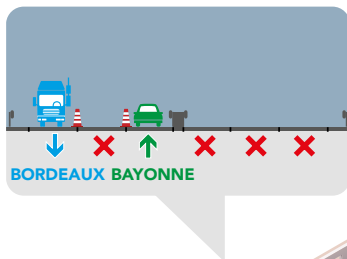
ATLANDES

Entre Onesse-Laharie et Castets

Du mardi 7 septembre, 20h00 au mercredi 8 septembre, 06h00

Les trois voies de circulation seront neutralisées **dans le sens Bordeaux > Bayonne** et la circulation sera basculée sur les voies opposées comme indiqué sur le schéma ci-dessous.
La voie de gauche et la voie médiane seront neutralisées **dans le sens Bayonne > Bordeaux**.

Par ailleurs, l'aire de service de l'Océan-Ouest sera fermée.



La vitesse maximale autorisée de l'ensemble des véhicules sur les zones de travaux, est fixée à **80 km/h** dans les 2 sens de circulation.

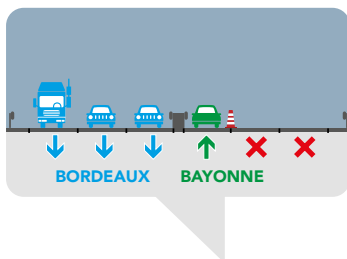


Entre Onesse-Laharie et Castets

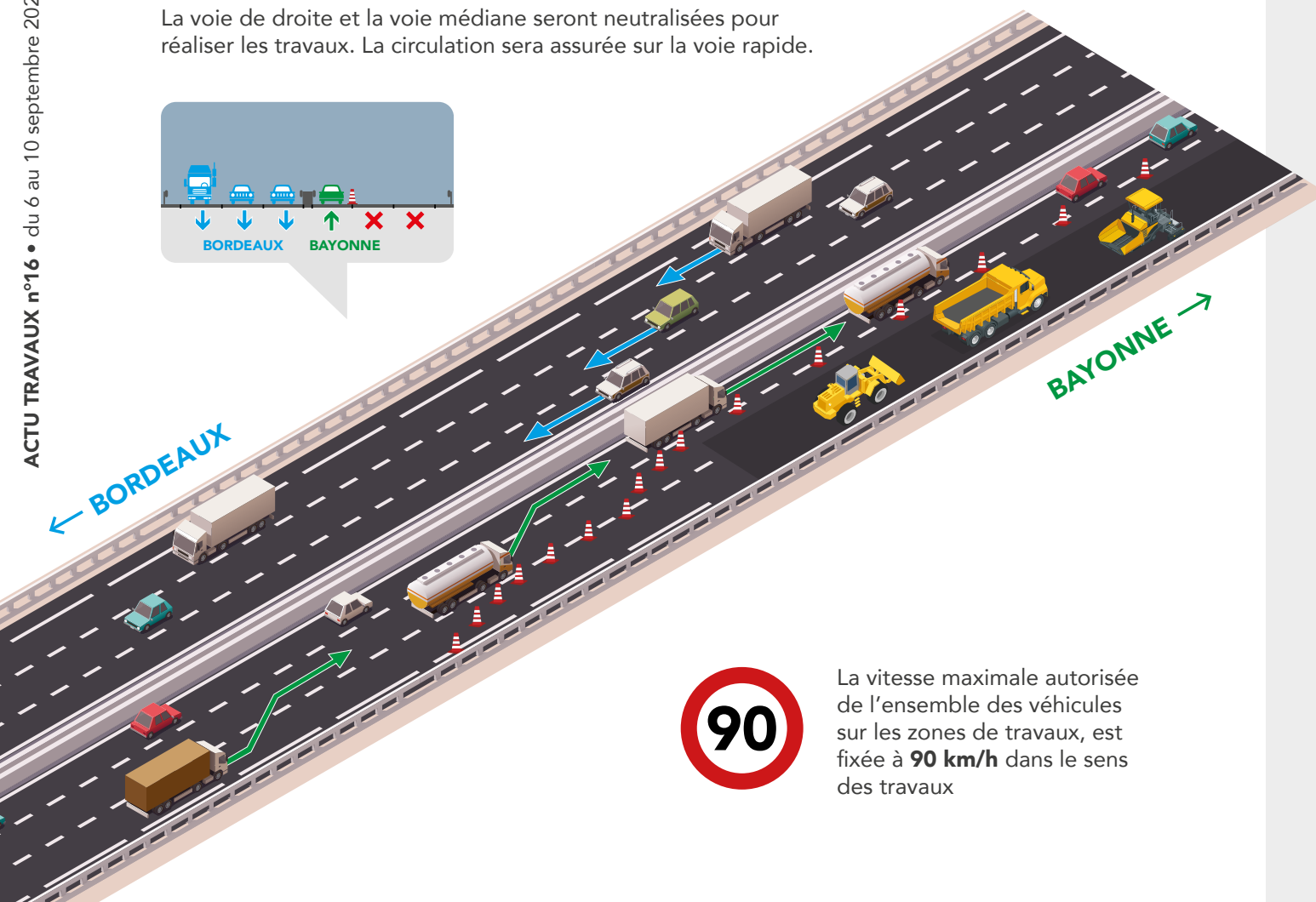
Du mercredi 8 septembre, 20h00 au jeudi 9 septembre, 06h00

Dans le sens Bordeaux > Bayonne

La voie de droite et la voie médiane seront neutralisées pour réaliser les travaux. La circulation sera assurée sur la voie rapide.



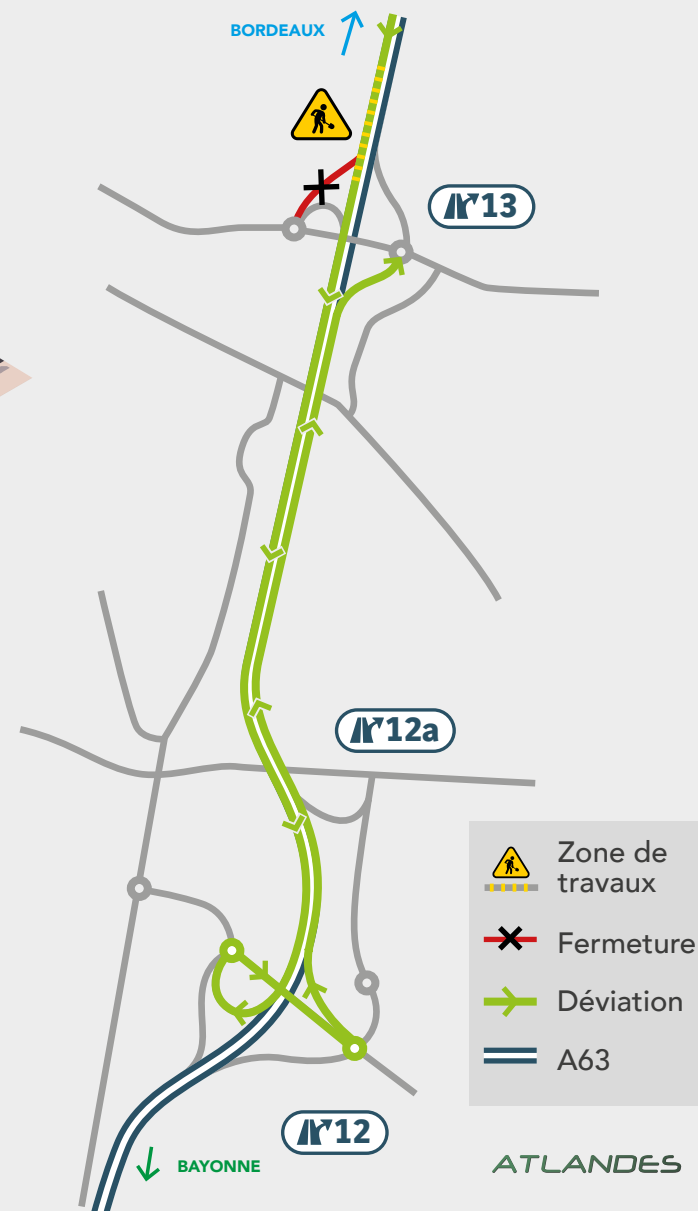
ACTU TRAVAUX n°16 • du 6 au 10 septembre 2021



La vitesse maximale autorisée de l'ensemble des véhicules sur les zones de travaux, est fixée à **90 km/h** dans le sens des travaux

La bretelle de sortie du **diffuseur n°13 « LESPERON »** sera fermée dans le sens Bordeaux > Bayonne.

- ➔ Les usagers venant de Bordeaux par l'A63 et souhaitant sortir au diffuseur n°13 devront sortir au **diffuseur n°12 « CASTETS »**, faire 1/2 tour et reprendre l'A63 direction Bordeaux pour sortir au diffuseur n°13.

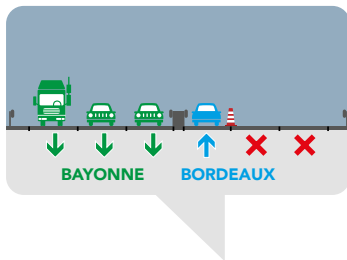


Belin-Béliet

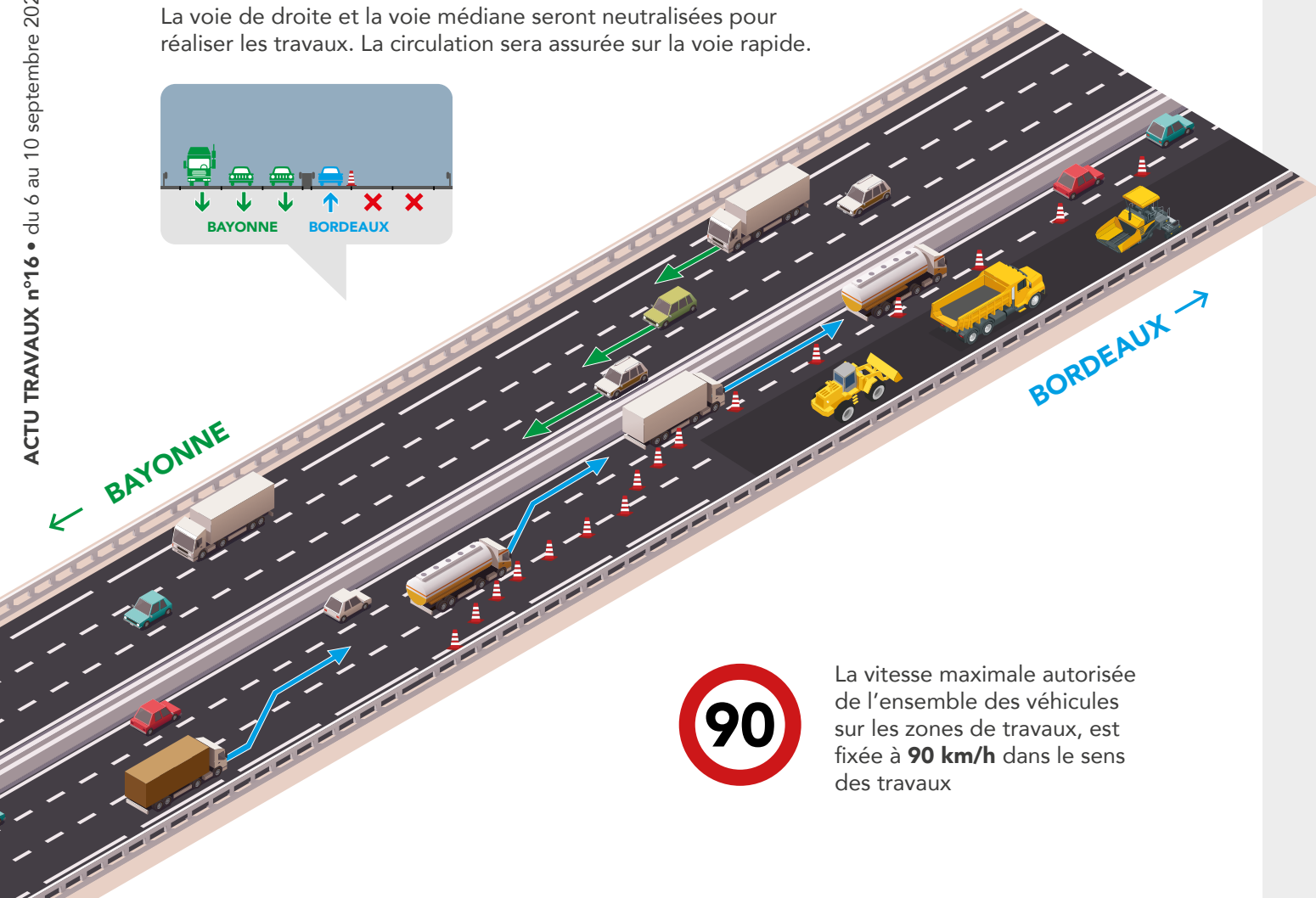
Du jeudi 9 septembre, 20h00 au vendredi 10 septembre, 06h00

Dans le sens Bayonne > Bordeaux

La voie de droite et la voie médiane seront neutralisées pour réaliser les travaux. La circulation sera assurée sur la voie rapide.



ACTU TRAVAUX n°16 • du 6 au 10 septembre 2021



La vitesse maximale autorisée de l'ensemble des véhicules sur les zones de travaux, est fixée à **90 km/h** dans le sens des travaux

SALLES

21

BELIN-BÉLIET



20

SAUGNAC-ET-MURET

18

Zone de travaux

BAYONNE ↓

ATLANDES

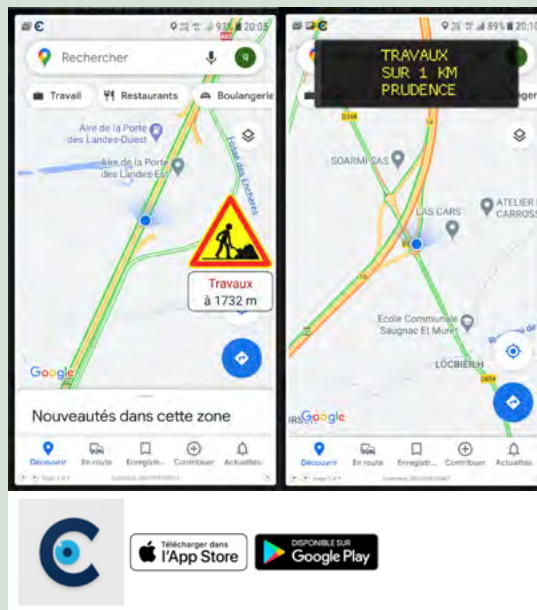
Ne perdez pas le fil des travaux !

Plusieurs outils sont disponibles pour rester informés de la programmation des travaux* :

> **La carte détaillée du site d'Atlandes** vous permet de localiser lors de chaque période de chantier la zone de travaux ainsi que la signalisation associée : <http://www.a63-atlandes.fr/fr/la-carte-detaillee-de-la63>



> **L'application de navigation C-the-Difference (CTD)** affiche la signalisation des travaux sur la zone concernée (application téléchargeable depuis l'Apple Store ou Google play, en WiFi sur les aires de service de l'A63 landes).



> **La Newsletter A63 landes**, envoyée toutes les semaines par email. Inscrivez-vous sur <http://www.a63-atlandes.fr/fr/newsletter>



* les signalisations affichées sont réalisées sur la base des programmations des travaux et ne sont pas actualisées en temps réel. Seule la signalisation sur la route donne une vision des informations en temps réel.


Des travaux placés sous le signe de la sécurité

L'organisation définie pour ces travaux a pour objectif principal d'assurer en permanence :

- > la **circulation** des usagers en toute **sécurité**,
- > la **fluidité de cette circulation** et
- > l'exécution du chantier dans **des conditions de sécurité optimales**.

Limitation vitesse

A l'approche des travaux, la vitesse de circulation est limitée pour la sécurité de chacun. Des panneaux de rappel sont installés à cet effet.



#HeWorks#ICare

Des hommes et des femmes travaillent au quotidien dans ces zones pour garantir le confort et la sécurité de chacun. Restez attentifs et prenez soin d'eux !



Radars

Les zones des travaux font l'objet de contrôles de vitesse fréquents.



Atlandes met tout en œuvre pour assurer en permanence votre circulation en toute sécurité et minimiser la gêne occasionnée. Merci de votre compréhension.

