

Pour votre confort, sur l'A63 landes
LA VOIE DE DROITE
FAIT PEAU NEUVE



A63 landes

ACTU TRAVAUX n°3

Semaine du 29 mars au 2 avril 2021

entre Onesse-Laharie et Lesperon
dans le sens Bordeaux > Bayonne

Entre Onesse-Laharie et Lesperon

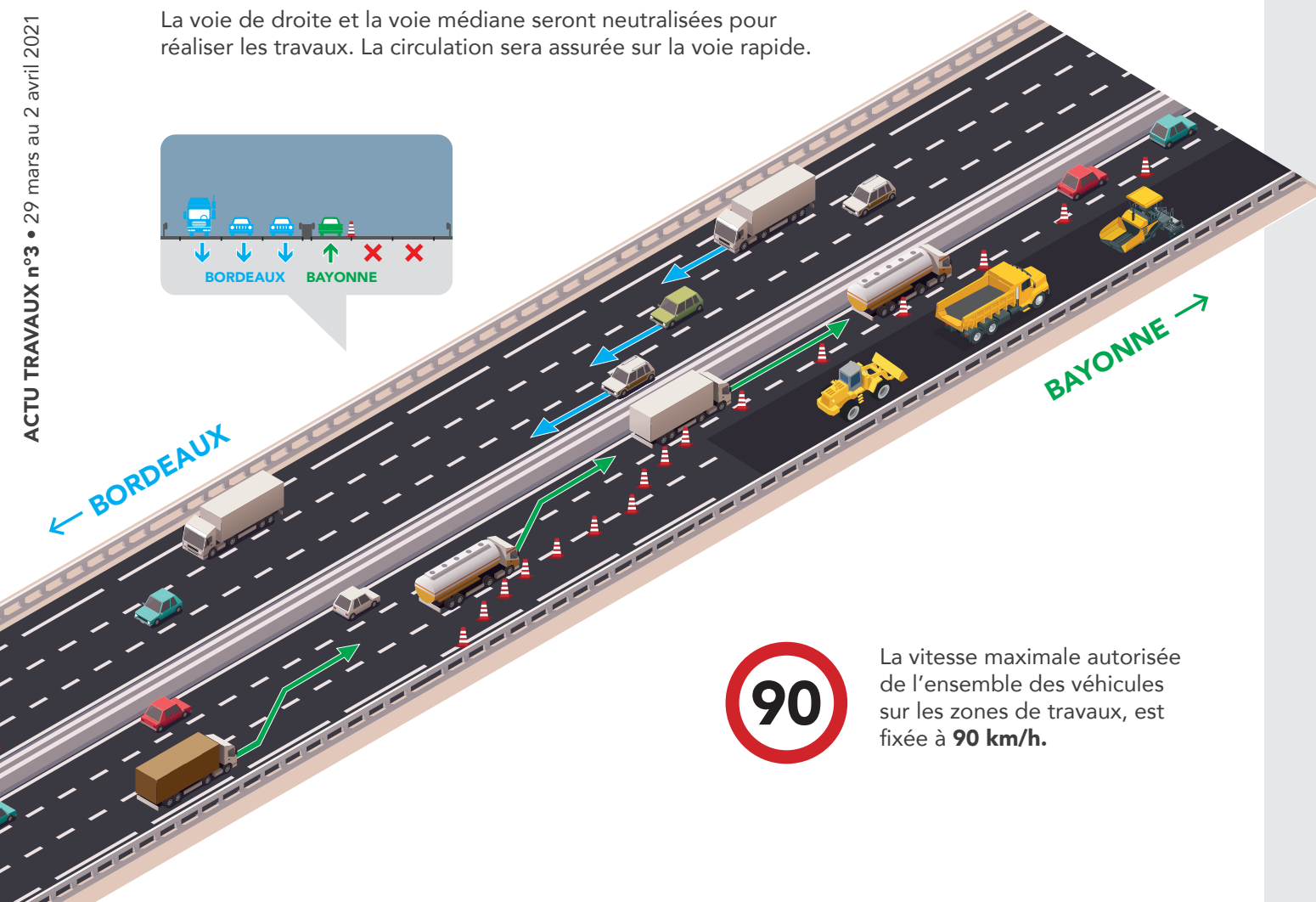
Du lundi 29 mars, à partir de 20h00 au mardi 30 mars, 6h00

Dans le sens Bordeaux > Bayonne.

La voie de droite et la voie médiane seront neutralisées pour réaliser les travaux. La circulation sera assurée sur la voie rapide.



ACTU TRAVAUX n°3 • 29 mars au 2 avril 2021



La vitesse maximale autorisée de l'ensemble des véhicules sur les zones de travaux, est fixée à **90 km/h**.

Par ailleurs, la bretelle de sortie du **diffuseur n°14 « ONESSE-LAHARIE »** sera fermée dans le sens Bordeaux > Bayonne.

➔ Les usagers souhaitant sortir au diffuseur n°14 devront sortir au **diffuseur n°13 « LESPERON »**, faire ½ tour et reprendre l'A63 direction Bordeaux pour sortir au diffuseur n°14 dans le sens Bayonne > Bordeaux.



- Zone de travaux
- Fermeture
- Déviation
- A63

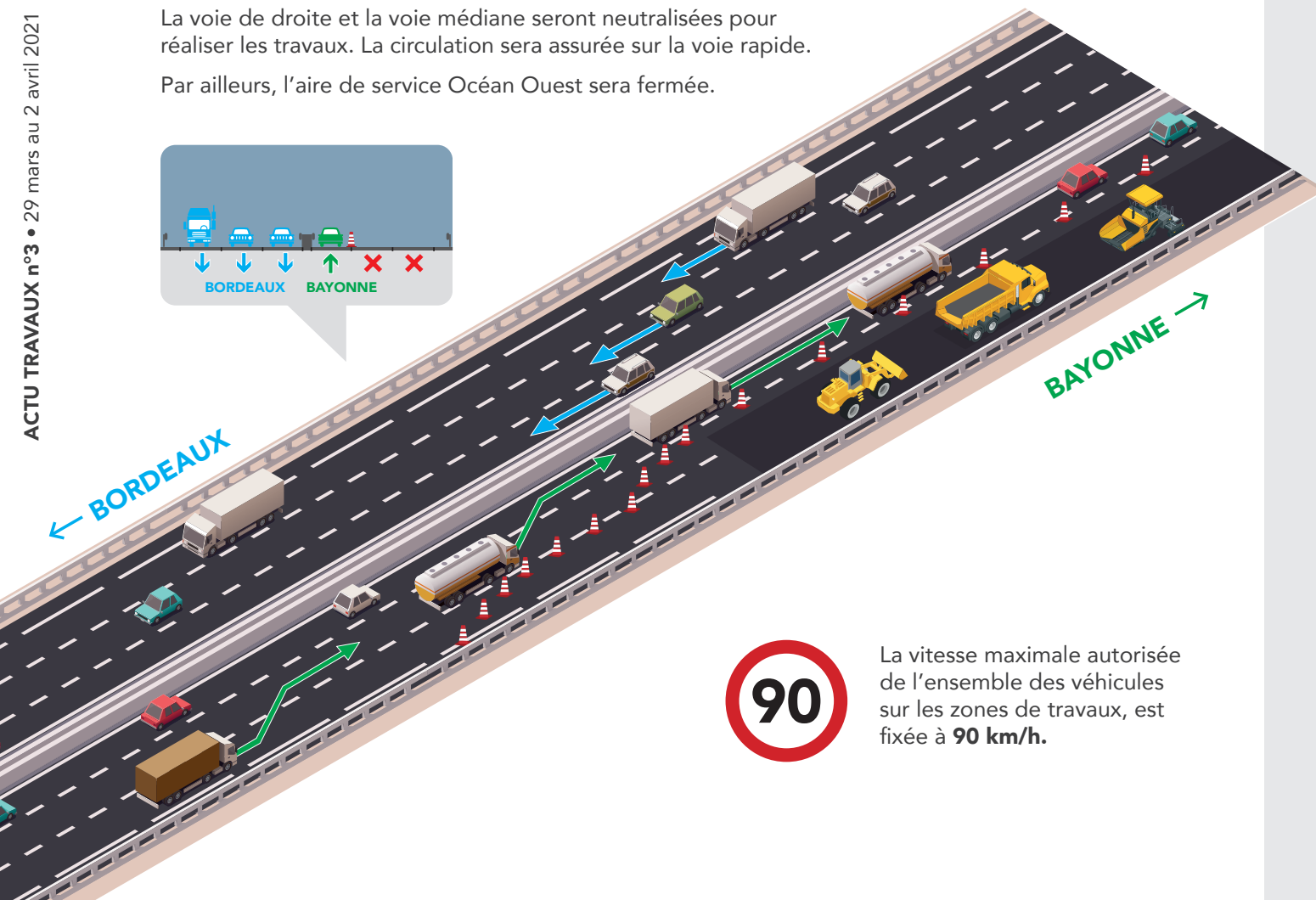
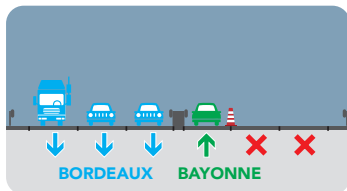
Entre Onesse-Laharie et Lesperon

Du mardi 30 mars, à partir de 20h00 au mercredi 31 mars, 6h00

Dans le sens Bordeaux > Bayonne.

La voie de droite et la voie médiane seront neutralisées pour réaliser les travaux. La circulation sera assurée sur la voie rapide.

Par ailleurs, l'aire de service Océan Ouest sera fermée.



La vitesse maximale autorisée de l'ensemble des véhicules sur les zones de travaux, est fixée à **90 km/h**.

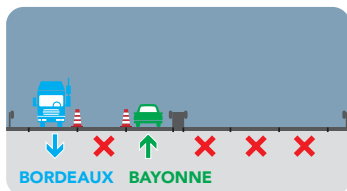


Entre Onesse-Laharie et Lesperon

Du mercredi 31 mars, à partir de 20h00 au jeudi 1 avril, 6h00

Les trois voies de circulation seront neutralisées **dans le sens Bordeaux > Bayonne**, et la circulation sera basculée sur les voies opposées comme indiqué sur le schéma ci-dessous.

La voie de gauche et la voie médiane seront neutralisées **dans le sens Bayonne > Bordeaux**.



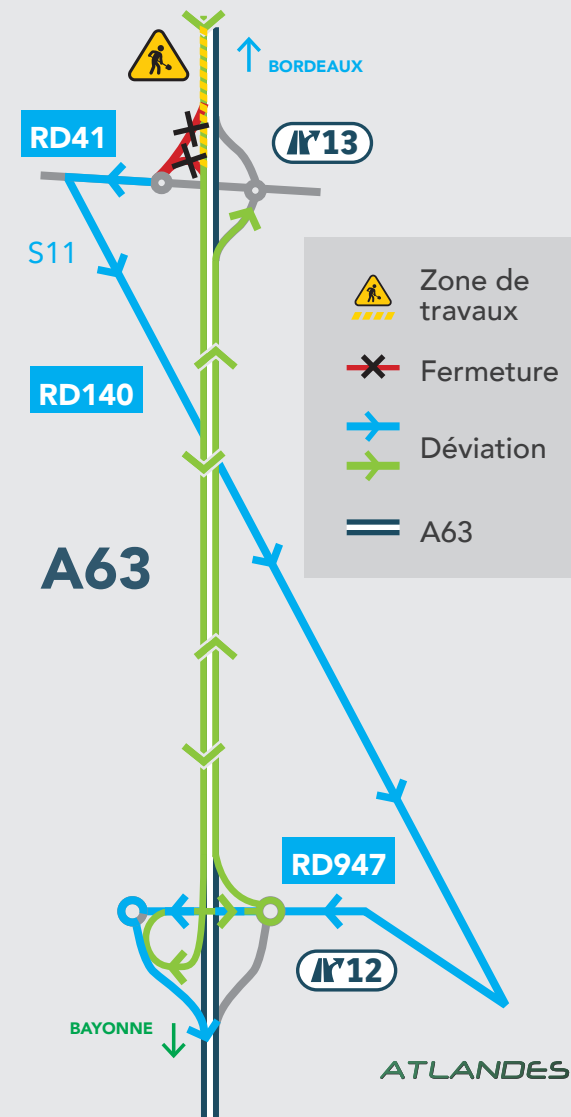
ACTU TRAVAUX n°3 • 29 mars au 2 avril 2021



La vitesse maximale autorisée de l'ensemble des véhicules sur les zones de travaux, est fixée à **80 km/h** dans les 2 sens de circulation.

Par ailleurs, les bretelles d'entrée et de sortie du **diffuseur n°13 « LESPERON »** seront fermées dans le sens Bordeaux > Bayonne.

- ➔ Les usagers souhaitant sortir au diffuseur n°13 devront sortir au **diffuseur n°12 « CASTETS »**, faire ½ tour et reprendre l'A63 direction Bordeaux pour sortir au diffuseur n°13.
- ➔ Les usagers souhaitant se rendre vers Bayonne par l'A63 devront aller au **diffuseur n°12 « CASTETS »** en empruntant la RD41, la RD140 puis la RD947 (itinéraire S11).

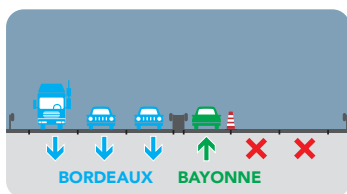


Entre Onesse-Laharie et Lesperon

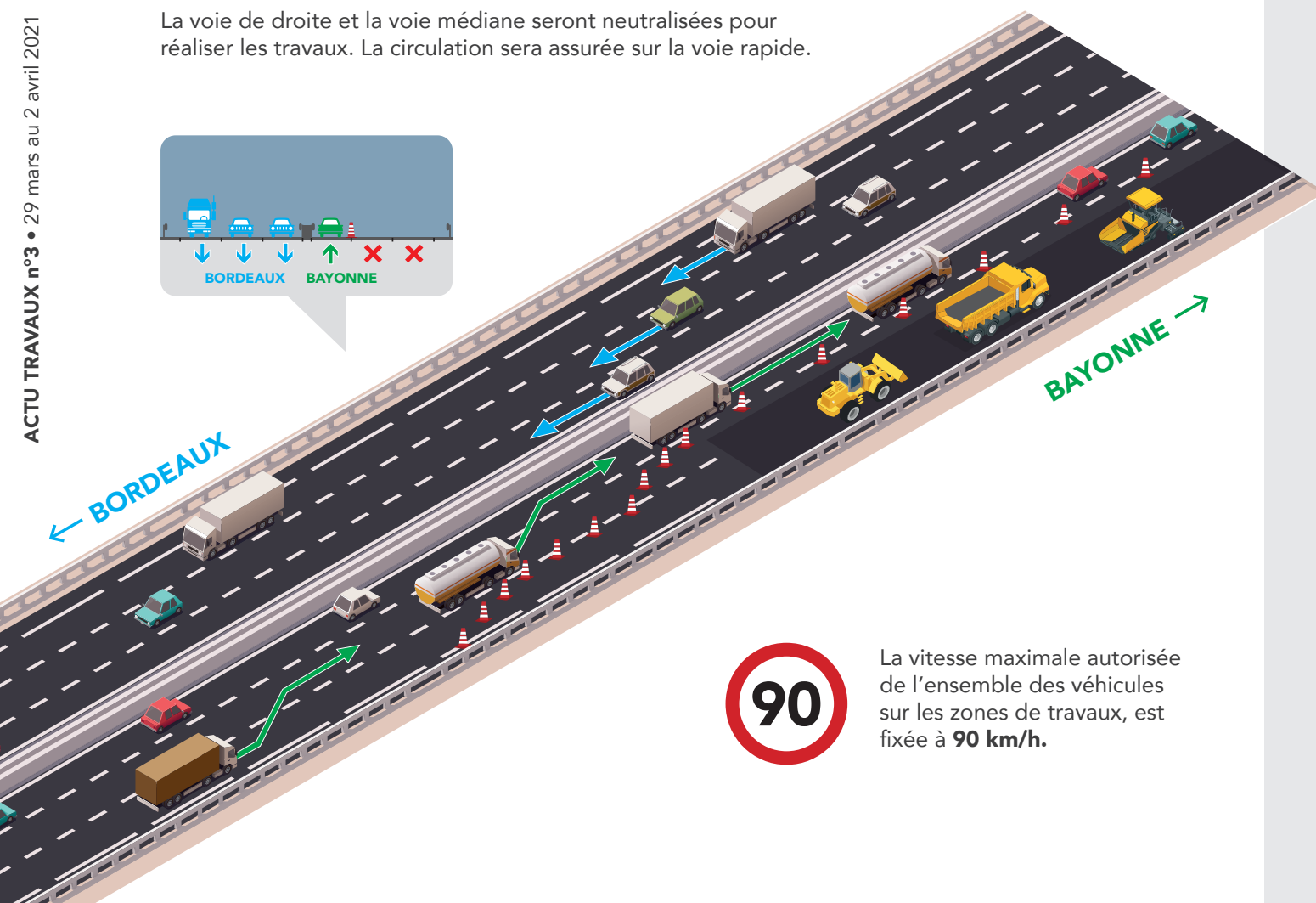
Du jeudi 1 avril, à partir de 21h00 au vendredi 2 avril, 5h00

Dans le sens Bordeaux > Bayonne.

La voie de droite et la voie médiane seront neutralisées pour réaliser les travaux. La circulation sera assurée sur la voie rapide.



ACTU TRAVAUX n°3 • 29 mars au 2 avril 2021



La vitesse maximale autorisée de l'ensemble des véhicules sur les zones de travaux, est fixée à **90 km/h**.

Par ailleurs, les bretelles d'entrée et de sortie du **diffuseur n°14 « ONESSE-LAHARIE »** seront fermées dans le sens Bordeaux > Bayonne.

- ➔ Les usagers souhaitant sortir au diffuseur n°14 devront sortir au **diffuseur n°13 « LESPERON »**, faire ½ tour et reprendre l'A63 direction Bordeaux pour sortir au diffuseur n°14 dans le sens Bayonne > Bordeaux.
- ➔ Les usagers souhaitant se rendre vers Bayonne par l'A63 devront aller au **diffuseur n°13 « LESPERON »** en empruntant la RD10E, puis la RD41 (itinéraire S9).



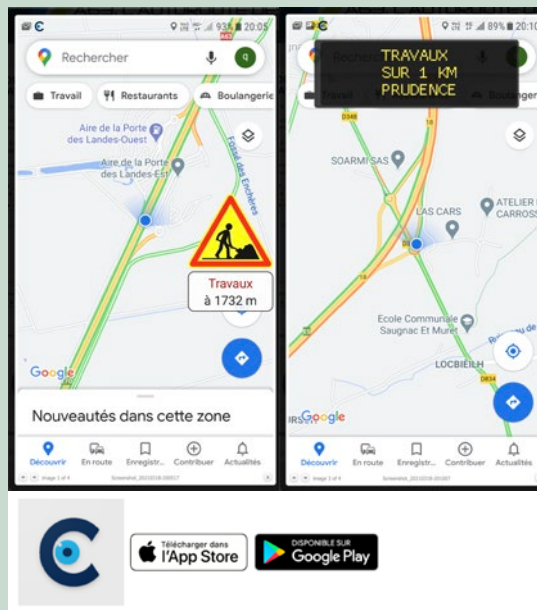
Ne perdez pas le fil des travaux !

Plusieurs outils sont disponibles pour rester informés de la programmation des travaux* :

> **La carte détaillée du site d'Atlandes** vous permet de localiser lors de chaque période de chantier la zone de travaux ainsi que la signalisation associée : <http://www.a63-atlandes.fr/fr/la-carte-detaillee-de-la63>



> **L'application de navigation C-the-Difference (CTD)** affiche la signalisation des travaux sur la zone concernée (application téléchargeable depuis l'Apple Store ou Google play, en WiFi sur les aires de service de l'A63 landes).



> **La Newsletter A63 landes**, envoyée toutes les semaines par email. Inscrivez-vous sur <http://www.a63-atlandes.fr/fr/newsletter>



* les signalisations affichées sont réalisées sur la base des programmations des travaux et ne sont pas actualisées en temps réel. Seule la signalisation sur la route donne une vision des informations en temps réel.


Des travaux placés sous le signe de la sécurité

L'organisation définie pour ces travaux a pour objectif principal d'assurer en permanence :

- > la **circulation** des usagers en toute **sécurité**,
- > la **fluidité de cette circulation** et
- > l'exécution du chantier dans **des conditions de sécurité optimales**.

Limitation vitesse

A l'approche des travaux, la vitesse de circulation est limitée pour la sécurité de chacun. Des panneaux de rappel sont installés à cet effet.



#HeWorks#ICare

Des hommes et des femmes travaillent au quotidien dans ces zones pour garantir le confort et la sécurité de chacun. Restez attentifs et prenez soin d'eux !



Radars

Les zones des travaux font l'objet de contrôles de vitesse fréquents.



Atlandes met tout en œuvre pour assurer en permanence votre circulation en toute sécurité et minimiser la gêne occasionnée. Merci de votre compréhension.